

**UCHWAŁA NR XVII/92/12  
RADY GMINY KOWIESY  
z dnia 26 kwietnia 2012 r.**

**zmieniająca uchwałę o przystąpienia do sporządzenia miejscowego planu  
zagospodarowania przestrzennego gminy Kowiesy**

Na podstawie art.18 ust. 2 pkt 15 ustawy z dnia 8 marca 1990 roku o samorządzie gminnym (Dz. U. z 2001 r. Nr 142, poz. 1591, z 2002 r. Nr 23, poz. 220, Nr 62, poz. 558, Nr 113, poz. 984, Nr 153, poz. 1271, Nr 214, poz. 1806, z 2003 r. Nr 80, poz. 717, Nr 162, poz. 1568, z 2004 r. Nr 102, poz. 1055, Nr 116, poz. 1203, z 2005 r. Nr 172, poz. 1441, Nr 175, poz. 1457, z 2006 r. Nr 17, poz. 128, Nr 181, poz. 1337, z 2007 r. Nr 48, poz. 327, Nr 138, poz. 974, Nr 173, poz. 1218, z 2008 r. Nr 180, poz. 1111, Nr 223, poz. 1458, z 2009 r. Nr 52, poz. 420, Nr 157, poz. 1241, z 2010 r. Nr 28, poz. 142 i 146, Nr 40, poz. 230, Nr 106, poz. 675, z 2011 r. Nr 21, poz. 113, Nr 117, poz. 679, Nr 134, poz. 777, Nr 149, poz. 887, Nr 217, poz.1281) oraz art.14 ust.1 i 2 ustawy z dnia 27 marca 2003 roku o planowaniu i zagospodarowaniu przestrzennym (Dz. U. z 2003r. Nr 80, poz. 717, z 2004r. Nr 6, poz.41, Nr 141, poz. 1492, z 2005r. Nr 113, poz. 954, Nr 130, poz. 1087, z 2006r. Nr 45, poz. 319, Nr 225, poz. 1635, z 2007r. Nr 127, poz. 880, z 2008r. Nr 123, poz. 803, Nr 199, poz. 1227, Nr 201, poz. 1237, Nr 220, poz.1413, z 2010 r. Nr 24, poz. 124, Nr 75, poz. 474, Nr 106, poz. 675, Nr 119, poz. 804, Nr 130, poz. 871, Nr 149, poz. 996, Nr 155, poz. 1043, z 2011 r. Nr 32, poz. 159, Nr 153, poz. 901) **uchwała się, co następuje:**

**§1.**W Uchwale Nr XXXVIII/204/10 Rady Gminy Kowiesy z dnia 8 września 2010 r. w sprawie przystąpienia do sporządzenia miejscowego planu zagospodarowania przestrzennego gminy Kowiesy, wprowadza się następujące zmiany:


1)§1 otrzymuje brzmienie:

„ 1)**Chrzczonowice** – załącznik Nr 1  
część działek o nr ewid. 104/1, 104/2, 104/5, 104/6, 105,106, 107, 108, 110, 111, 112, 114,115, 116, 174/4 oraz działki nr ewid. 102 i 113”.

2)**Wola Pękoszewska** – załącznik Nr 2  
Działki nr ewid.27 i 152 (część);”

**§2.**Wykonanie uchwały powierza się Wójtowi Gminy Kowiesy.

**§3.**Uchwała wchodzi w życie z dniem podjęcia i podlega ogłoszeniu.

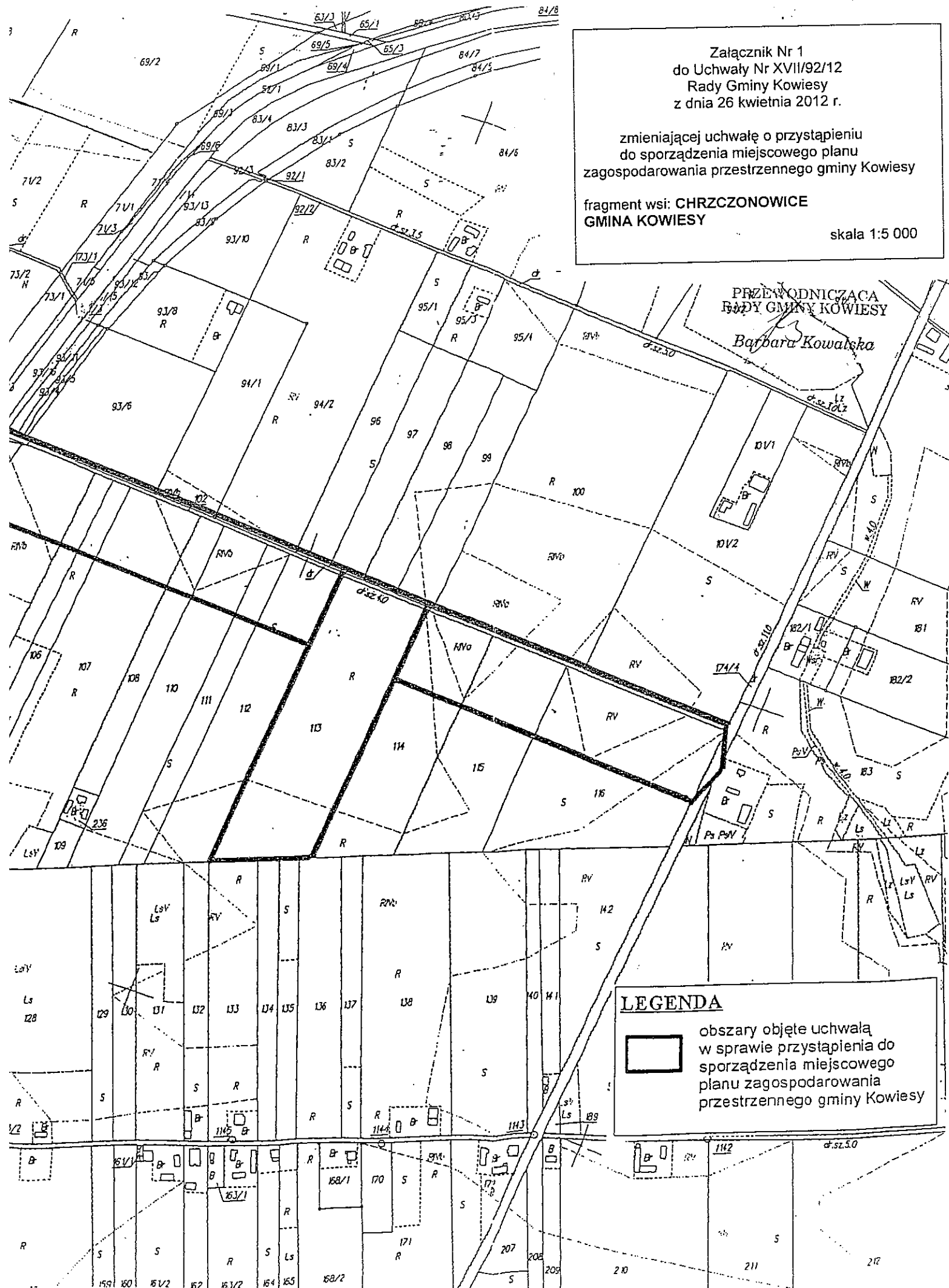
PRZEWODNICZĄCA  
RADY GMINY KOWIESY  
  
Barbara Kowalska

Załącznik Nr 1  
do Uchwały Nr XVII/92/12  
Rady Gminy Kowiesy  
z dnia 26 kwietnia 2012 r.

zmieniającej uchwałę o przystąpieniu  
do sporządzenia miejscowego planu  
zagospodarowania przestrzennego gminy Kowiesy

fragment wsi: CHRZCZONOWICE  
GMINA KOWIESY

skala 1:5 000



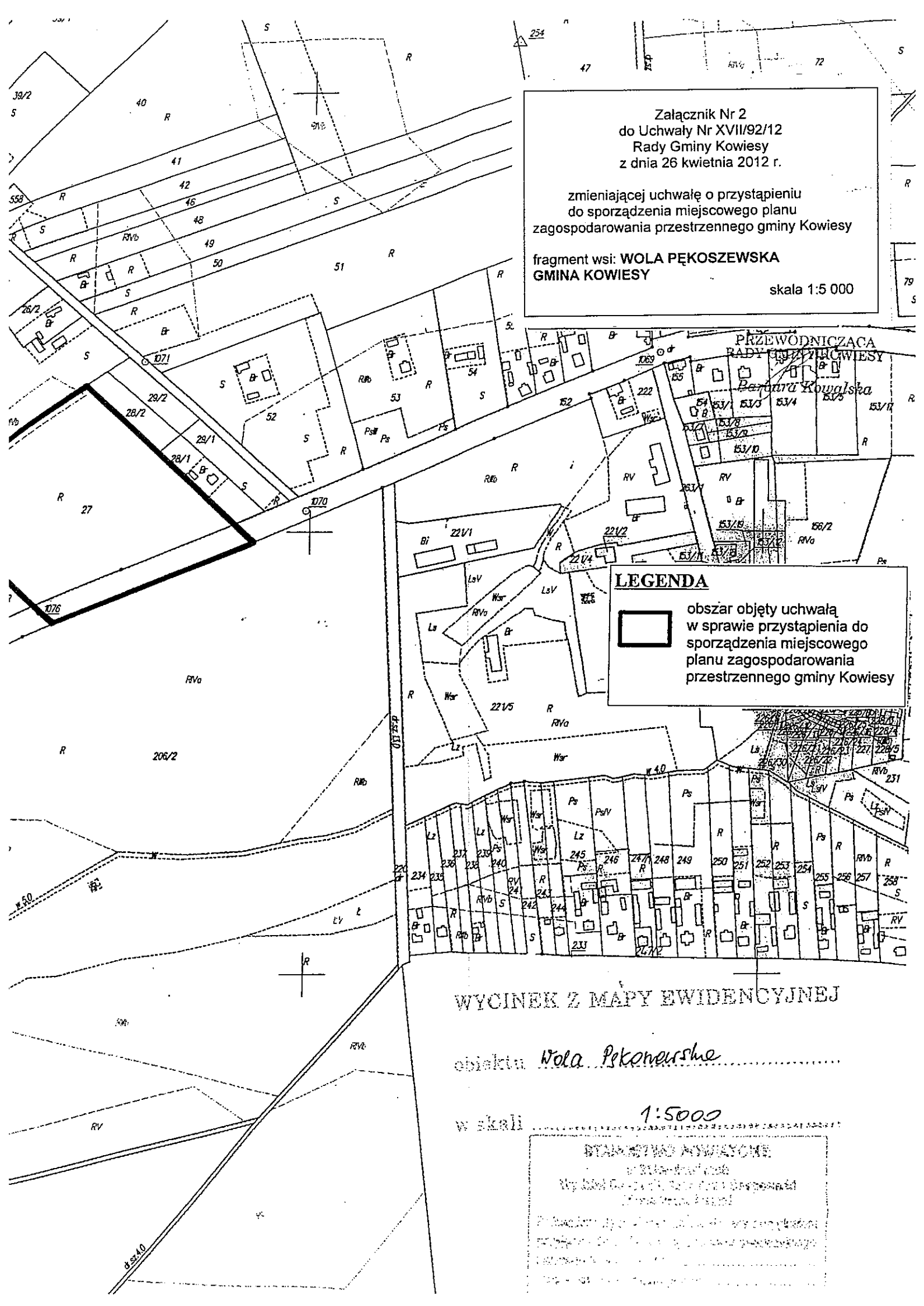


Załącznik Nr 2  
do Uchwały Nr XVII/92/12  
Rady Gminy Kowiesy  
z dnia 26 kwietnia 2012 r.


zmieniającej uchwałę o przystąpieniu  
do sporządzenia miejscowego planu  
zagospodarowania przestrzennego gminy Kowiesy

fragment wsi: WOLA PĘKOSZEWSKA  
GMINA KOWIESY

skala 1:5 000



**LEGENDA**

 obszar objęty uchwałą  
w sprawie przystąpienia do  
sporządzenia miejscowego  
planu zagospodarowania  
przestrzennego gminy Kowiesy

WYCINEK Z MAPY EWIDENCYJNEJ

obiektu *Wola Pękoszewska*

w skali 1:5000

STATYSTYKA ANKIETNE  
w 2012 roku  
Wydział Geodezji, Kartografii i Inżynierii  
Miejscowego Planu Zagospodarowania  
Przestrzennego Gminy Kowiesy

